

**STADIUL**  
**lucrărilor de înregistrare sistematică derulate de ANCPI prin Programul național de**  
**cadastru și carte funciară 2015-2023 (PNCCF), 1 decembrie 2017**  
**- SUMAR -**

**I. LUCRĂRI FINALIZATE LA NIVEL DE UAT**

Din totalul de 3181 UAT- uri din România, până la această dată au fost finalizate lucrări de înregistrare sistematică în:

- **33** UAT-uri
- **17** județe
- **341.711** imobile
- **226.901,11** ha

**II. LUCRĂRI ÎN DERULARE LA NIVEL DE UAT**

- **190** UAT-uri
- **39** județe
- **1.602.014** nr. estimat imobile
- **1.032.731,00** ha suprafață estimată

**III. LUCRĂRI FINALIZATE LA NIVEL DE SECTOR CADASTRAL (Finanțare 2016):**

- **1.217** sectoare cadastrale finalizate
- **497** UAT-uri
- **38** județe
- **216.374** imobile
- **150.247,71** ha

**IV. LUCRĂRI ÎN DERULARE LA NIVEL DE SECTOR CADASTRAL (Finanțare 2016):**

- **681** sectoare cadastrale în derulare;
- **171** UAT-uri
- **14** județe

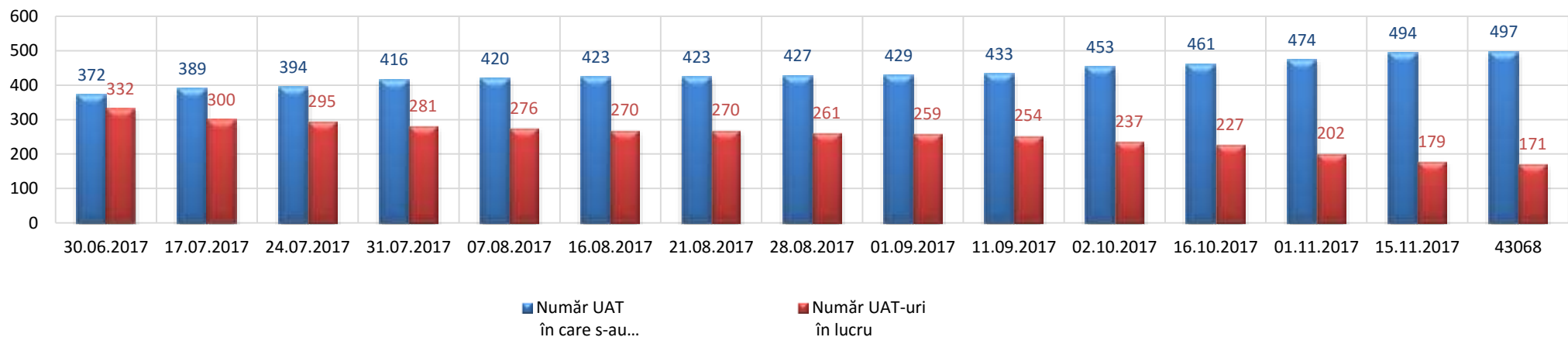
**V. LUCRĂRI ÎN DERULARE LA NIVEL DE SECTOR CADASTRAL (Finanțare 2017):**

- **14.593** sectoare cadastrale în derulare;
- **1.692** UAT-uri
- **41** județe

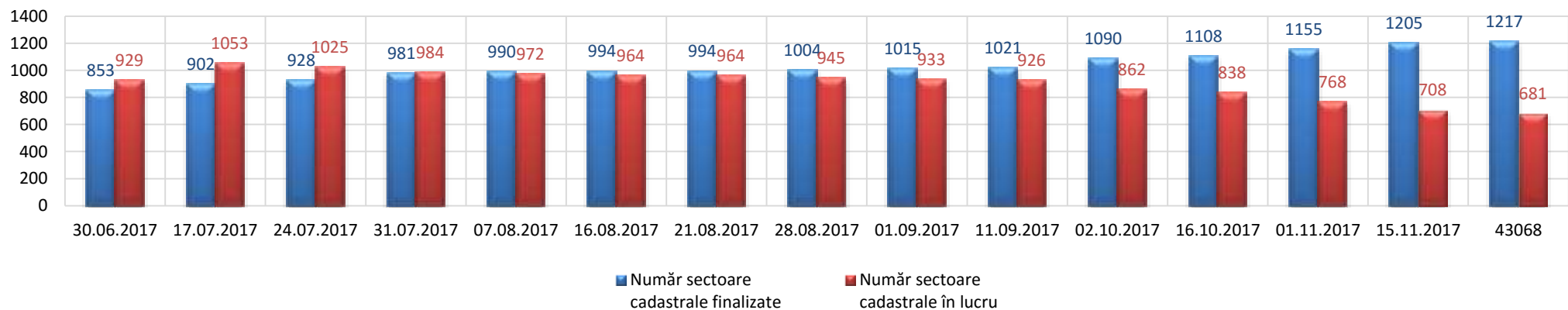
**VI. UAT - uri care au semnat contract de finanțare în exercițiul financiar 2017**

- **2.102** contracte de finanțare semnate
- **1.955** contracte de servicii semnate
- **2.646.317** imobile
- **2.212.591,67** ha

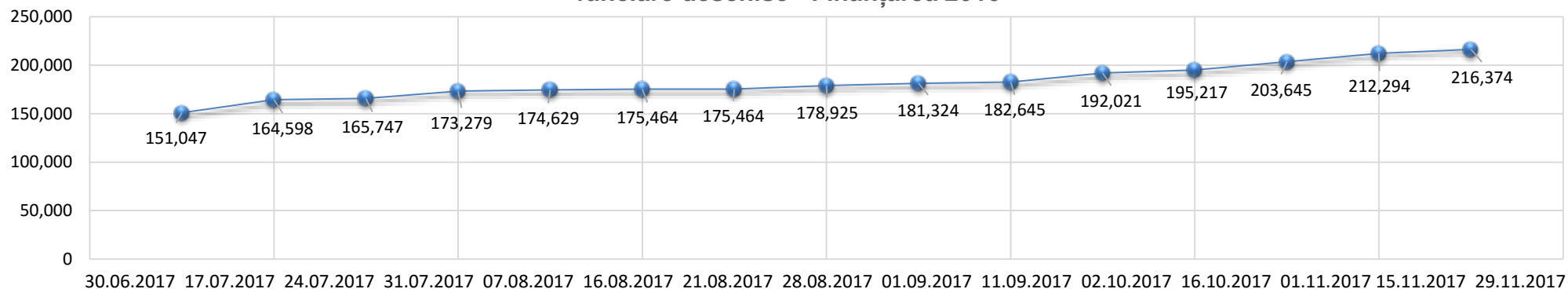
### UAT-uri - Finanțarea 2016



### Sectoare - Finanțarea 2016



### Număr cărți funciare deschise - Finanțarea 2016



### Suprafața aferentă cărților funciare deschise - Finanțarea 2016 (ha)

